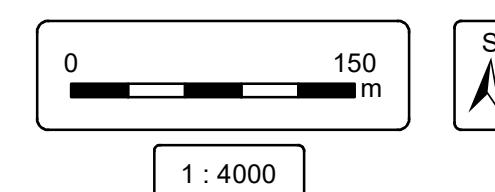
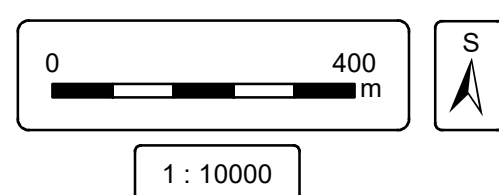
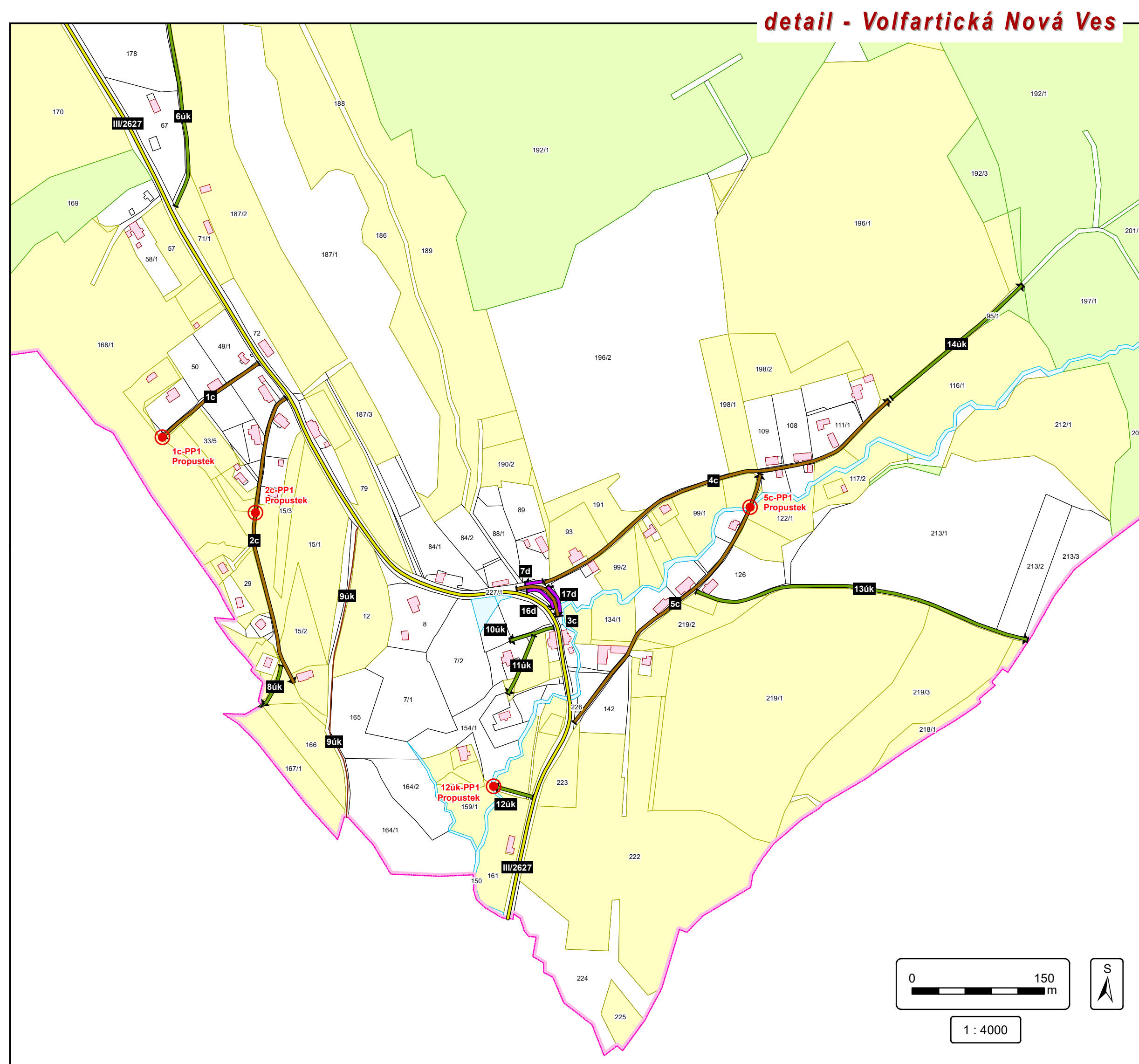
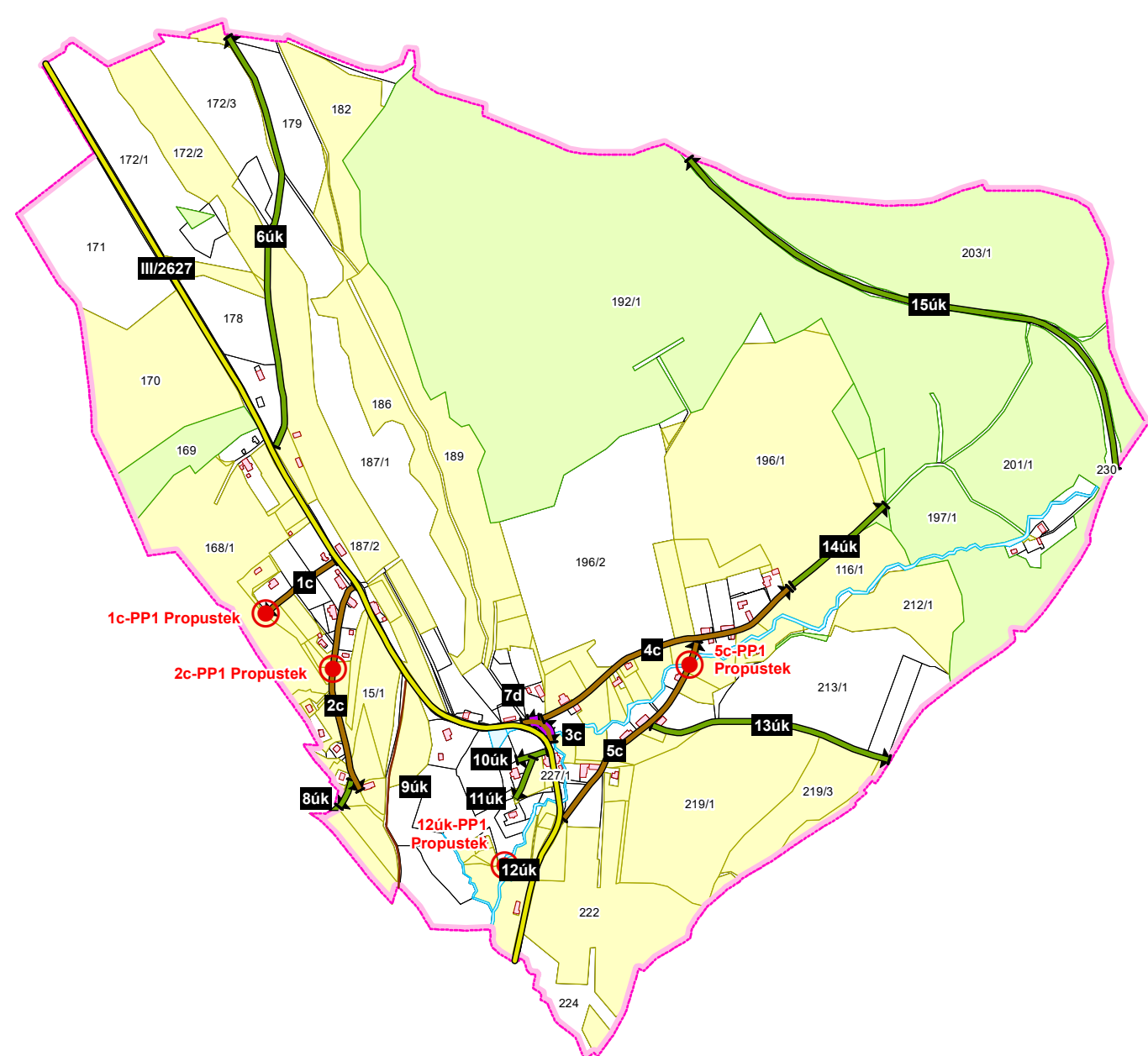


PASPORT MÍSTNÍCH KOMUNIKACÍ

Obec Volfartice

k.ú. 784893 Volfartická Nová Ves



- | | |
|--|--|
| Pasport | Silnice |
| <ul style="list-style-type: none"> místní komunikace III. třídy místní komunikace IV. třídy účelová komunikace
(všechny popisky jsou ve výkresu "detail") propustek počátek a konec měření | <ul style="list-style-type: none"> silnice III. třídy |
| Katastrální mapa | Druh pozemku |
| <ul style="list-style-type: none"> hranice katastrálního území budovy hranice parcel, parcelní číslo | <ul style="list-style-type: none"> lesní pozemek trvalý travní porost vodní plocha |

PASPORT MÍSTNÍCH KOMUNIKACÍ - VOLFARTICKÁ NOVÁ VES		
HPN projekt s.r.o. Obrataň 93, 394 12 Obrataň tel.: 720 699 496 / 603 820 308 e-mail: info@hpnprojekt.cz	Vypracoval: PAVEL NECKÁŘ Objednatel: OBEC VOLFARTICE Výkres: PASPORT MÍSTNÍCH KOMUNIKACÍ Datum: ŘÍJEN 2020	Měřítko: 1 : 10 000 Paré:

zdroj parcel a druhu pozemku: ČÚZK, říjen 2020